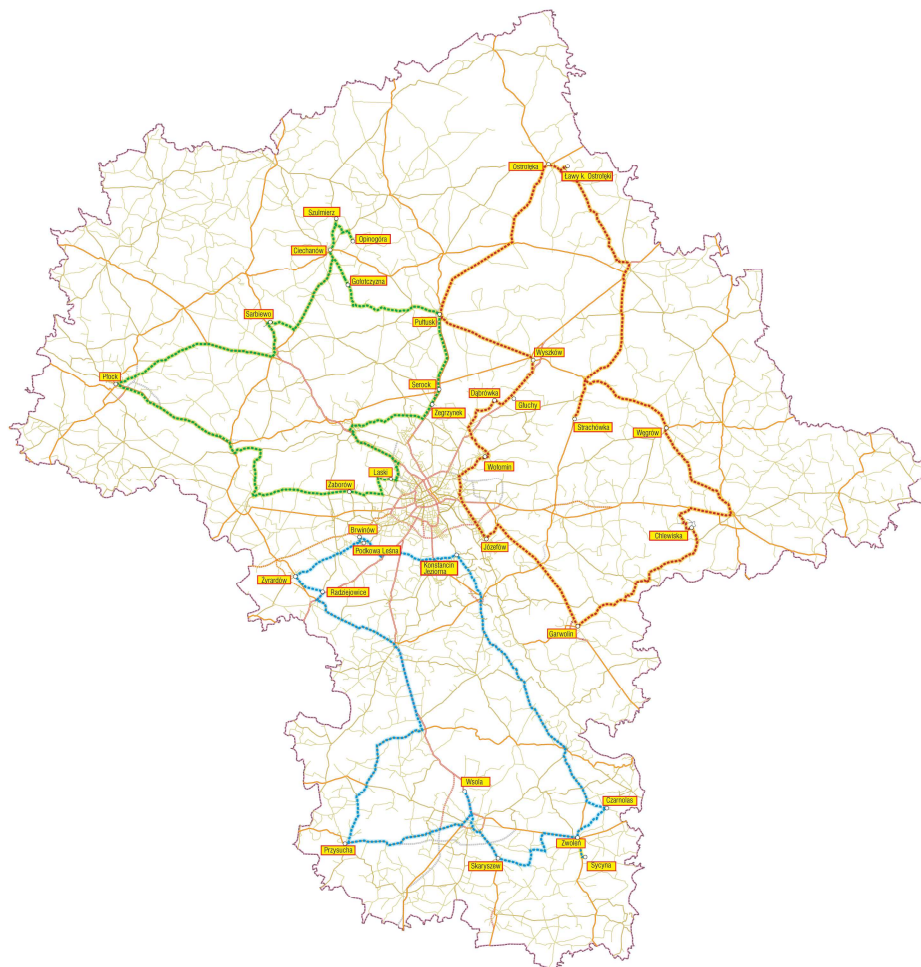


MAZOWIECKI SZLAK LITERACKI - TRASA ZIELONA



TRASA PÓŁNOCNO-ZACHODNIA

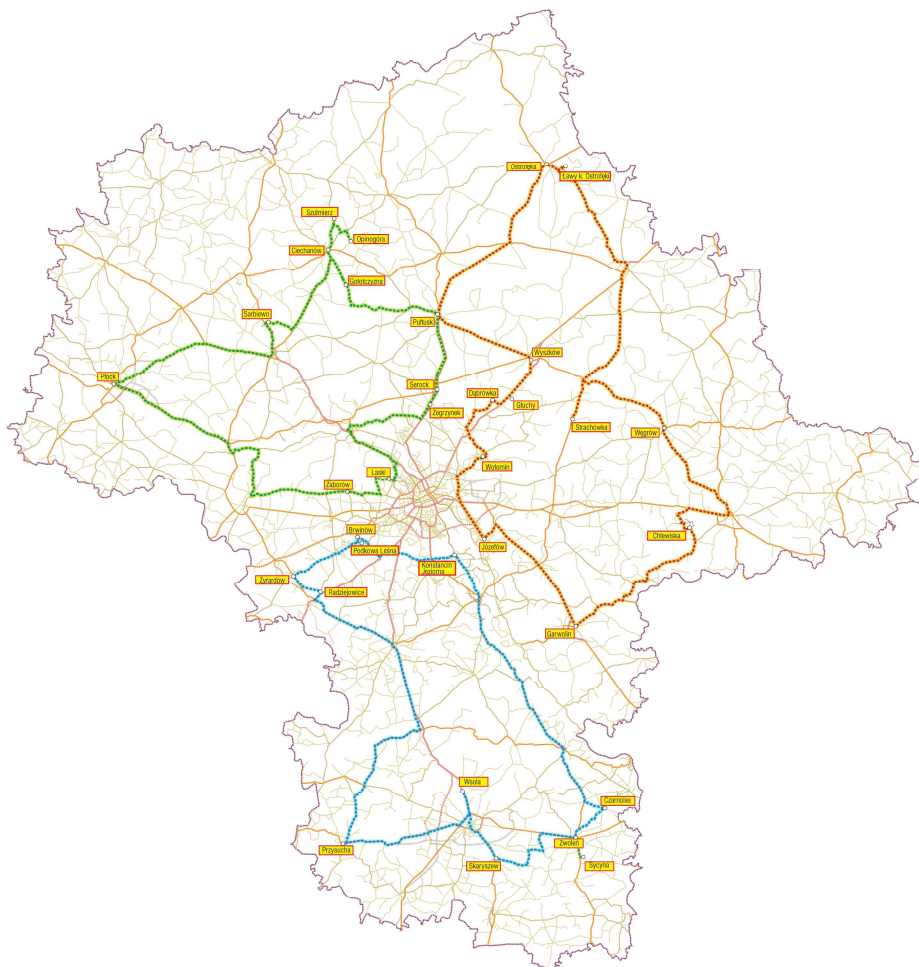
łączy czas przejazdu całej trasy ok. 8.30 godz.

<p>LASKI</p>	<p>Do Lasek dojeżdżamy trasą S7(Warszawa – Płońsk), jedziemy nią aż do Łomianek, na skrzyżowaniu ul. Kolejowej z Wiślaną skręcamy w prawo, potem w lewo w Kampinoską, mijamy Wólkę Węglową, w Mościskach skręcamy w prawo w ul. 3 Maja i jedziemy nią prosto do Lasek.</p> <p>Czas przejazdu ok. 1 godz.</p>
<p>ZABORÓW</p>	<p>Z Lasek jedziemy ul. 3 Maja do Izabelina, skręcamy w lewo w ul. Fedorowicza w kierunku Hornówka, jedziemy prosto aż do drogi 580 i skręcamy w prawo (kierunek Sochaczew), za 10 km dojedziemy do Zaborowa.</p> <p>Czas przejazdu ok. 20 min.</p>
<p>PŁOCK</p>	<p>Z Zaborowa jedziemy drogą wojewódzką 580 do Sochaczewa (mijamy m.in. Leszno, w którym znajduje się późnobarokowy pałac z XVIII w., oraz</p>

Kościuszki 24	<p>Żelazową Wolę – miejsce narodzin Fryderyka Chopina), po wjechaniu do miasta, tuż za szkołą skręcamy na rondzie z ul. Chopina w prawo (droga 705) w ul. Chodakowską, za przejazdem kolejowy skręcamy od razu w prawo w ul. Wyszogrodzką i jedziemy tą drogą ok. 9,5 km, aż do miejscowości Śladów, gdzie skręcamy w lewo w drogę wojewódzką 575, w Kamionie na skrzyżowaniu z sygnalizacją świetlną skręcamy w prawo (droga krajowa 50) i przejeżdżamy przez most na Wiśle, w Wyszogrodzie dojeżdżamy do ronda, na którym skręcamy w lewo w drogę krajową 62, po ok. 40 km dojedziemy do Płocka. W Płocku kierujemy się ul. Wyszogrodzką, za rondem ulica odbija lekko w lewo, przejeżdżamy przez ul. Kilińskiego i jedziemy już ul. Kolegialną, na drugim skrzyżowaniu skręcamy w lewo w Misjonarską, a potem znowu w lewo w ul. Kościuszki.</p> <p>Czas przejazdu ok. 1 godz. 25 min.</p>
PŁOCK 3 Maja 4	<p>Z Zaborowa jedziemy drogą wojewódzką 580 do Sochaczewa (mijamy m.in. Leszno, w którym znajduje się późnobarokowy pałac z XVIII w., oraz Żelazową Wolę – miejsce narodzin Fryderyka Chopina), po wjechaniu do miasta, tuż za szkołą skręcamy na rondzie z ul. Chopina w prawo w ul. Chodakowską (droga 705), za przejazdem kolejowy skręcamy od razu w prawo w ul. Wyszogrodzką i jedziemy tą drogą ok. 9,5 km, aż do miejscowości Śladów, gdzie skręcamy w lewo w drogę wojewódzką 575, w Kamionie na skrzyżowaniu z sygnalizacją świetlną skręcamy w prawo (droga krajowa 50) i przejeżdżamy przez most na Wiśle, w Wyszogrodzie dojeżdżamy do ronda, na którym skręcamy w lewo w drogę krajową 62, po ok. 40 km dojedziemy do Płocka. W Płocku kierujemy się ul. Wyszogrodzką, za rondem jedziesz już al. Piłsudskiego, za stacją Orlen na skrzyżowaniu z sygnalizacją świetlną skręcasz z lewo (ul. Kilińskiego), a potem od razu w prawo, w ul. 3 Maja.</p> <p>Czas przejazdu ok 1 godz. 25 min.</p>
SARBIEWO	<p>Z Płocka drogą nr. 567 do drogi krajowej nr 10 na wschód w kierunku Płońska. W Płońsku na przejeździe kolejowym skręcamy w lewo w drogę ekspresową S7 i kierujemy się do Sarbiewa drogą krajową nr 7 skierowaną na północ. Do szkoły prowadzi droga asfaltowa.</p> <p>Czas przyjazdu ok. 1 godz.</p>
CIECHANÓW Warszawska 61	<p>Z Sarbiewa należy dotrzeć drogą lokalną do drogi krajowej nr 50, a następnie kierować się na północ. Na skrzyżowaniu ul. 11 Pułku Ułanów Legionowych z ul. 11 listopada skręci w lewo, po 150 m dojeżdżamy do budynku muzeum.</p> <p>Czas przejazdu ok. 35 min.</p>
CIECHANÓW Strażacka 5	<p>Z Sarbiewa należy dotrzeć drogą lokalną do drogi krajowej nr 50, a następnie kierować się na północ. Na skrzyżowaniu ul. 11 Pułku Ułanów Legionowych z ul. Mikołajczyka skręcamy w lewo, następnie ul. Ściegiennego, a potem w prawo do ul. Strażackiej.</p> <p>Czas przejazdu ok. 40 min.</p>
SZULMIERZ	<p>Z Ciechanowa należy kierować się drogą 617, a następnie 616 (skręt w lewo na północny-zachód). Dojazd bezpośrednio do Biblioteki pierwszą w lewo drogą asfaltową.</p> <p>Czas odjazdu ok. 10 min.</p>
OPINOGÓRA	<p>Z miejscowości Szulmierz kierujemy się drogą 616 na południe, w Kaliszu skręcamy w lewo w drogę lokalną, po dojechaniu do drogi asfaltowej 617 skręcamy w lewo, a w miejscowości Dzbonie w prawo do Opinogóry; czas</p>

	dojazdu 10 min.
GOŁOTCZYŻNA	Z Ciechanowa drogą krajową nr 50 na południowy wschód w kierunku Gołotczyzny zjazd do muzeum z ulicy Świętochowskiego. Czas przejazdu ok. 18 min.
PUŁTUSK	Z Gołotczyzny kierujemy się drogą asfaltową na południe, za przejazdem kolejowym w Gąsolinie skręcamy z lewo i jedziemy prosto, za 17 km skręcamy w lewo na drogę 620 w miejscowości Łady-Krajęczyno, a w Przewodowie-Parcele w prawo na drogę 618, za niecałe 6 km dojedziemy do Pułtusk, w mieście należy kierować się ulicami: Wojska Polskiego, potem w lewo w 3 Maja, w lewo w pl. Teatralny, którego przedłużeniem jest ul. Świętojańska. Czas przejazdu ok. 45 min.
SEROCK	Z Pułtuska do Serocka dojedziemy drogą krajową 61, na zjeździe z obwodnicy Serocka (droga 61), skręcamy w lewo w ul. Zakroczymską (droga 62), potem znowu w lewo w ul. Pułtuską, w lewo w kierunku Rynku (ul. Kościuszki) przed Ratuszem w lewo w ul. Wolskiego. Czas przejazdu ok. 25 min.
ZEGRZYNEK	Z Serocka jedziemy na południe ul. Pułtuską, potem ul. Warszawską, wjeżdżamy na węzeł drogi 61, za ok. 2 min zjeżdżamy w prawo na Stasi Las i zaraz w lewo na Zegrzynek (przejazd nad drogą 61), prosto ul. Szaniawskiego, a potem drogą przez las i pierwszą alejką w prawo. Czas przejazdu ok. 10 min.

MAZOWIECKI SZLAK LITERACKI - TRASA CZERWONA



TRASA PÓLNO-CO-WSCHOONIA

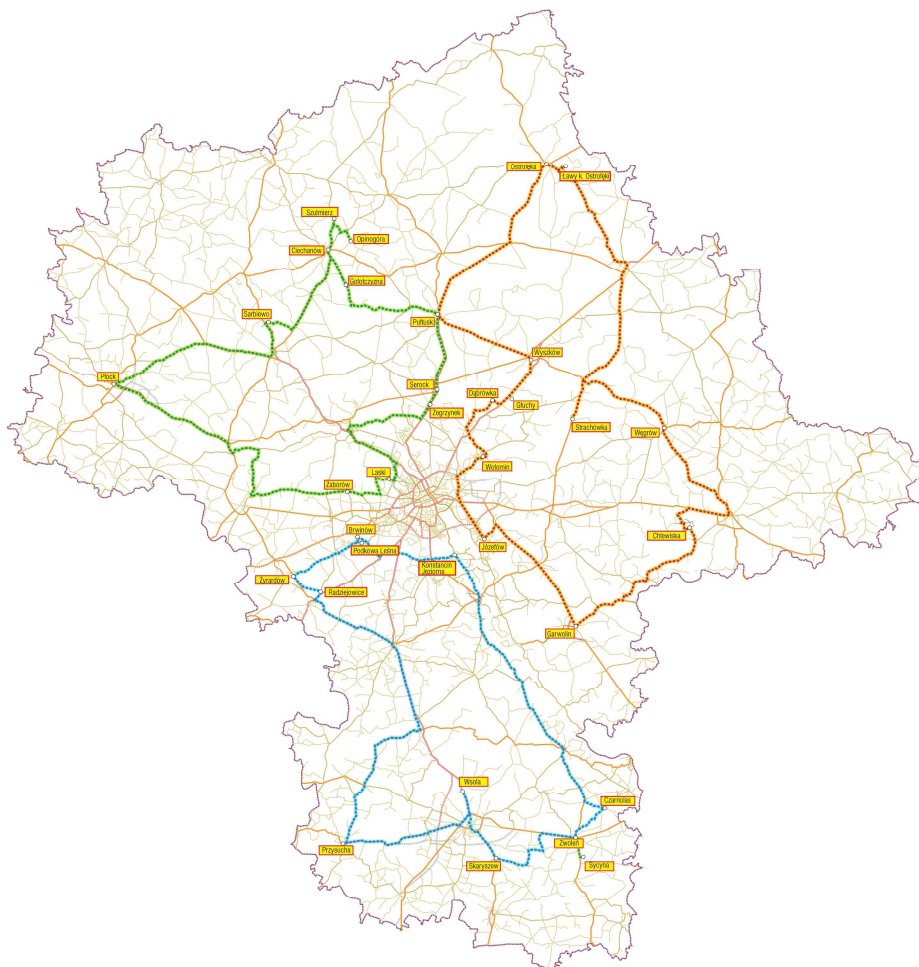
łączyny czas przejazdu całej trasy ok. 9 godz. 10 min.

WOŁOMIN	<p>Do Wołomina dojeżdżamy trasą S8 (Warszawa-Wyszków). lub drogą 631 ul. Żołnierską (droga 631), która w Ząbkach przechodzi w ul. Piłsudskiego, na rondzie skręcamy w prawo. Dom Nad Łąkami znajduje się na granicy Kobyłki i Wołomina.</p> <p>Czas przejazdu ok. 25 min.</p>
DĄBRÓWKA	<p>Dojazd do Dąbrówki i Głuch drogą E67 – na trasie z Radzymina do Wyszkowa (część ekspresowej drogi S8 Białystok – Warszawa) – zjazd do Dąbrówki.</p> <p>Czas przejazdu z Wołomina do Dąbrówki – ok. 30 min.</p>
GLUCHY	<p>Dojazd do Dąbrówki i Głuch drogą E67 – na trasie z Radzymina do Wyszkowa (część ekspresowej drogi S8 Białystok – Warszawa) – zjazd Dąbrówka / Trojany. Do Głuch dojazd przez wieś Trojany ok. 3 km..</p>

	Czas przejazdu z Dąbrówki do Głuch – ok. 8 min
WYSZKÓW	Do Wyszkowa możemy dojechać drogą wojewódzką z Pułtusk nr 618, drogą krajową z Serocka nr 62 lub drogą międzynarodową E67 z Warszawy do Białegostoku. Czas przejazdu z Głuch do Wyszkowa – ok. 25 min.
PUŁTUSK	Z Wyszkowa wyjeżdżamy ul. Tadeusza Kościuszki (droga krajowa nr 62) w lewo do ronda, na którym zjeżdżamy w lewo w ul. Sowińskiego, a na kolejnym rondzie w lewo w ul. Pułtuską (droga wojewódzka nr 618). Jadąc cały czas prosto drogą 618, na wschód, dojedziemy do Pułtusk. W mieście kierujemy się ul. Wyszkową (nadal droga 618), przejeżdżamy przez most na Narwi (most Obrońców Pułtusk), na rondzie skręcamy w prawo, w ul. Daszyńskiego (droga krajowa 61), na skrzyżowaniu z sygnalizacją świetlną jedziemy prosto w ul. Świętojańską. Czas przejazdu ok. 30 min.
OSTROŁĘKA	Drogą krajową nr 61 na północ od Pułtusk w mieście kierujemy się na plac gen J. Bema. Czas przejazdu ok. 1 godz.
ŁAWY	Z Ostrołeki na wschód drogą wojewódzką nr 627, następnie drogą asfaltową na południowy wschód w kierunku Ław, w samej miejscowości do dawnego dworku prowadzi szutrowa droga. Czas przejazdu ok. 22 min.
STRACHÓWKA	Z Ław jedziemy do drogi 627 i kierujemy się na południe do Ostrowi Mazowieckiej, tam jedziemy ulicami: Stacyjną i Lubijewską, omijamy centrum miasta – na skrzyżowaniu z sygnalizacją świetlną skręcamy w lewo i wjeżdżamy na trasę S8, jedziemy nią do wyjazdu z Ostrowi, pierwszym zjazdem z S8 wjeżdżamy na drogę krajową 50 i jedziemy nią przez Łochów i dalej do Strachówki, do dworku doprowadzi druga uliczka w prawo. Czas przejazdu ok. 1.15 godz.
WĘGRÓW Strażacka	Z Strachówki wyjeżdżamy w prawo na drogę krajową 50 do Łochowa, dojeżdżając do skrzyżowania z ul. Węgrową skręcamy w prawo i jedziemy prosto do Węgrowska, w Węgrowie jedziemy cały czas ul. Gdańską, potem w lewo w Rynek Mariacki i w prawo w Strażacką. Czas przejazdu ok. 45 min.
WĘGRÓW Szaruty	Z Strachówki wyjeżdżamy w prawo na drogę krajową 50 do Łochowa, dojeżdżając do skrzyżowania z ul. Węgrową skręcamy w prawo i jedziemy prosto do Węgrowska, w Węgrowie jedziemy cały czas ul. Gdańską, potem w lewo w Rynek Mariacki i w prawo w Strażacką. Wyjeżdżając z Węgrowska ul. Piłsudskiego, potem w lewo w Gościniec Niepodległości (droga 696), po 5 km dojedziemy do Szarut, w których znajduje się Pomnik Bitwy pod Węgrowem 1863 r. Czas przejazdu ok. 50 min.
CHLEWISKA	Z Węgrowska jedziemy drogą 696 w kierunku południowym na Siedlce, w

	<p>Chodowie wjeżdżamy na drogę 63, w Siedlcach jedziemy ul. Sokołowską, a następnie w prawo w ul. Piłsudskiego, dalej ul. Warszawską do drogi krajowej nr 2, w miejscowości Broszków skręcamy w lewo na Kotuń, w Kotuniu przejeżdżamy przez tory kolejowe, jedziemy ul. Kolejową, w prawo w ul. Reymonta i prosto przez las do Reymontówki</p> <p>Czas przejazdu ok. 1.10 godz.</p>
GARWOLIN	<p>Z Chlewisk kierujemy się do miejscowości Skórzec, skręcamy w prawo w ul. Siedlecką i jedziemy drogą 803 (prowadzącą z Siedlec do Stoczka Łukowskiego), w Seroczynie skręcamy w prawo, a w Ogradach w lewo, jedziemy aż do Chromina gdzie skręcamy w prawo w drogę krajową 76 prowadzącą do Garwolina. W Garwolinie jedziemy ul. Staszica, na skrzyżowaniu z sygnalizacją świetlną skręcamy w lewo w ul. Kościuszki, a na trzecim skrzyżowaniu w prawo w ul. Wyszyńskiego.</p> <p>Czas przejazdu ok. 1.10 godz.</p>
JÓZEFÓW	<p>Z Garwolina wyjeżdżamy ul. Kościuszki i wjeżdżamy na drogę krajową 17 i jedziemy na północ, przed Wiązowną skręcamy w lewo (Emów ul. Wiązowska) i jedziemy dalej drogą 721 aż do Józefowa. W Józefowie jedziemy ul. Wiązowską, na rondzie za przejazdem kolejowym skręcamy w prawo w ul. Piłsudskiego, po 2 km w lewo w ul. Rozkoszną i zaraz potem w prawo w ul. Słoneczna.</p> <p>Czas przejazdu 40 min.</p>

MAZOWIECKI SZLAK LITERACKI - TRASA NIEBIESKA



TRASA POŁUDNIOWA

łączny czas przejazdu całej trasy ok. 9 godz.

KONSTANCIN- JEZIORNA

Batorego 16

Do Konstancina dojazd z Warszawy drogą 724 (ul. Wilanowska) lub ul. Puławską w kierunku Góry Kalwarii, w Piasecznie skręć w lewo drogą 721.

Czas przejazdu ok 30 godz.

Podkowy Leśnej musimy dotrzeć do drogi wojewódzkiej 719 (Brwinów, Obwodnica), skręcamy w prawo w kierunku Otrębusów, a następnie znowu w prawo w ul. Natolińską (droga 720) i jedziemy nią aż do Nadarzyna, dalej w lewo w drogę ekspresową S8 i niecałe 700 m w lewo w ul. Braci Leśnej. Kierujemy się drogą 721 cały czas na wschód aż do Konstancina-Jeziornej, dalej ul. Piaseczyńską, Skolimowską, Wilanowską, a na skrzyżowaniu z ul. Mickiewicza w prawo, potem w lewo w ul. Sobieskiego.

Czas przejazdu ok 1 godz.

CZARNOLAS	<p>W Konstancinie-Jeziornej kierujemy się do ul. Wilanowskiej (droga 724) i jedziemy na południe do Góry Kalwarii, na skrzyżowaniu z ul. Pijarską (droga krajowa 79) skręcamy w lewo i jedziemy nią cały czas prosto, w Potyrczy droga lekko skręca w lewo, w Kozienicach w prawo, dojeżdżamy do miejscowości Policzna i skręcamy w lewo na Czarnolas.</p> <p>Czas przejazdu ok. 1 godz. 40 min.</p>
ZWOLEŃ	<p>Z muzeum w Czarnolasie kierujemy się w lewo i drogą asfaltową jedziemy do miejscowości Perzyny, gdzie skręcamy w lewo w drogę krajową 79. W Zwoleniu jadąc ul. Perzyny, na skrzyżowaniu z ul. Packa, skręcamy w lewo, za ok. 200 zobaczymy kościół pw. Podwyższenia Krzyża Świętego.</p> <p>Czas przejazdu ok. 20 min.</p> <p>Z Sycyny jedziemy szosą do drogi krajowej 79, skręcamy w prawo i jedziemy prosto do Zwolenia.</p> <p>Czas przejazdu ok. 10 min.</p>
SYCYNA	<p>W Zwoleniu jedziemy ul. Kochanowskiego (najpierw drogą krajową nr 12 potem 79) na południe, po ok. 3 km, skręcamy w lewo na Sycynę Północną.</p> <p>Czas przejazdu ok. 10 min.</p>
SKARYSZEW	<p>Ze Zwolenia wyjeżdżamy ul. Wojska Polskiego na drogę krajową nr 12, dojeżdżając do Podgóry skręcamy w lewo (droga nr 733), na rondzie w Średniej Wsi skręcamy w prawo, w miejscowości Rawica-Józefatka w lewo, a w miejscowości Zakrzówek-Wieś w prawo i dalej prosto do Skaryszewa. Na skrzyżowaniu ul. Żeromskiego (droga 733) z ul. Konopnickiej widać Kościół pw. Św. Jakuba.</p> <p>Czas przejazdu ok. 55 min.</p>
WSOŁA	<p>Ze Skaryszewa wyjeżdżamy ul. Słowackiego (droga krajowa nr 9), kierujemy się na Radom, na skrzyżowaniu ul. Słowackiego z Wojska Polskiego skręcamy w lewo, na rondzie Kozienickim ponownie w lewo z ul. Żółkiewskiego, a na rondzie Narodowych Sił Zbrojnych w prawo w ul. Warszawską. Po ok. 7 km skręcamy w Wsoli w prawo w ul. Gombrowicza.</p> <p>Czas przejazdu ok 30 min.</p>
PRZYSUCHA	<p>Z Wsoli jedziemy ul. Warszawską w kierunku Radomia, na rondzie Narodowych Sił Zbrojnych skręcamy w prawo w ul. Czarnieckiego, która przechodzi w Kielecką, skręcamy w ul. Wolanowską i jedziemy prosto aż do Przysuchy (ul. Radomska, droga krajowa nr 12). W Przysusze z ul. Radomskiej skręcamy w prawo w ul. Jana Pawła II.</p> <p>Czas przejazdu ok. 45 min.</p>
RADZIEJOWICE	<p>Z Przysuchy jedziemy drogą 727 (ul. Radomska a potem Dworcowa), za miejscowością Przysałowice Duże skręcamy w prawo (droga 729), w Potworowie jedziemy prosto (ul. Warszawska, droga krajowa 48), w Grzmiącej skręcamy w prawo i jedziemy drogą 48 aż do Białobrzegów, gdzie po dojechaniu ul. Kościelną do Krakowskiej skręcamy w lewo, w Czekanówku skręcamy w prawo na węzeł drogi ekspresowej S7, dojeżdżamy do Grójca, którego S7 jest obwodnicą, na trzecim zjeździe skręcamy w lewo na Mszczonów (droga krajowa 50 jest jednocześnie obwodnicą Mszczonowa), jedziemy ul. Wschodnią (droga 50) na rondzie jedziemy prosto i dojeżdżamy do drogi krajowej 8, w Radziejowicach skręcamy z ul. Mszczonowskiej w lewo w Akacjową, a następnie w prawo</p>

	<p>w Sienkiewicza.</p> <p>Czas przejazdu ok 1 godz. 35 min.</p>
ŻYRARDÓW	<p>Z Radziejowic kierujemy się drogą na północny-zachód w kierunku Żyrardowa, jedziemy przez miejscowości Tartak Brzózki i Korytów, w Żyrardowie wjeżdżamy na ul. Mickiewicza, za przejazdem kolejowym skręcamy w prawo w ul. Okrzei i zaraz w lewo w Narutowicza.</p> <p>Czas przejazdu ok. 15 min.</p>
BRWINÓW	<p>Z Żyrardowa wyjeżdżamy ul. Narutowicza, potem w prawo w Okrzei i w lewo w ul. 1 Maja, po przejechaniu przez przejazd kolejowy, lewo w drogę wojewódzka nr 119 (ul. Jaktorowska), w kierunku Grodziska Mazowieckiego, jedziemy nią cały czas prosto przez miejscowości: Sade Budy, Jaktorów, Kozierki, Grodzisk Mazowiecki, dopiero za Grodówem skręcamy w lewo drogę asfaltową (ul. Grodziska), po ok. 0,5 km po prawej stronie zobaczymy dworek.</p> <p>Łączny czas przejazdu ok 30 min.</p>
POKOWA LEŚNA Gołębia 1	<p>Z Brwinowa wyjeżdżamy ul. Grodziską do Obwodnicy (droga 719) i skręcamy w lewo, a zaraz potem w prawo w ul. Gołębią i aż do końca, po prawej stronie zobaczymy Muzeum.</p> <p>Czas przejazdu ok. 2 min.</p>
POKOWA LEŚNA Sosnowa 11 i 39	<p>Z Brwinowa wyjeżdżamy ul. Grodziską do Obwodnicy (droga 719), na skrzyżowaniu z sygnalizacją świetlną skręcamy w prawo w ul. Brwinowską (Podkowa Leśna), za przejazdem kolejowym skręcamy w ul. Akacjową, a na jej zakończeniu skręcamy w lewo w ul. Sosnową.</p> <p>Czas przejazdu ok. 7 min.</p>